



**ROMÂNIA**  
**JUDEȚUL VÂLCEA**  
**CONSILIUL LOCAL ORAȘ BREZOI**



**HOTĂRÂREA Nr. 42**

Privitoare la : Aprobarea dezlipirii (dezmembrării) unei suprafețe de teren, din imobilul-teren situat în orașul Brezoi, zona Vultureasa, aflat în domeniul public al orașului, având numărul de carte funciara CF 35771,

Consiliul Local Brezoi, Județul Vâlcea, întrunit în ședință ordinară astăzi 26.05.2016, la care participă un nr. de 15 consilieri din totalul de 15 din câți este constituit,

Văzând că prin H.C.L nr.27/31.03.2016, domnul consilier Dumitrescu Gheorghe a fost ales președinte de ședință,

Luând în discuție expunerea de motive prezentată de dl. Schell Robert-primarul orașului Brezoi, avizul comisiilor de specialitate și raportul de specialitate nr. 3458/23.05.2016, întocmit de către Compartimentul Urbanism, prin care se propune aprobarea dezlipirii (dezmembrării) unei suprafețe de teren, din imobilul-teren situat în orașul Brezoi, zona Vultureasa, aflat în domeniul public al orașului, având numărul de carte funciara CF 35771, în vederea implementării proiectului "*Îmbunătățirea mediului urban prin amenajarea unui spațiu verde în orașul Brezoi, Județul Vâlcea*",

În conformitate cu dispozițiile art. 879, alin.(2) și alin.(5) din Legea nr. 287/2009, Codul Civil, republicată, modificată și completată, art.25 din Legea nr.7/1996, a cadastrului și publicității imobiliare, republicată, modificată și completată și prevederile Ordinului Directorului General al Agenției Naționale de Cadastru și Publicitate Imobiliară nr.700/2014, privind aprobarea Regulamentului de avizare, recepție și înscriere în evidențele de cadastru și carte funciara,

În temeiul art. 36, alin.(2), lit.c), alin.(5), lit.c) și al art.45 din Legea nr.215/2001 privind administrația publică locală, republicată, cu modificările și completările ulterioare, cu un număr de 15 voturi "pentru"

Adoptă următoarea

## HOTĂRÂRE :

Art.1: Se aprobă dezlipirea (dezmembrarea) terenului in suprafata de 9518 m.p., din imobilul teren situat in orasul Brezoi, zona Vultureasa, inscris in CF nr. 35771, in suprafata totala de 25480 m.p., potrivit documentatiei cadastrale anexata-parte integranta a prezentei hotarari.

Art.2. In urma dezlipirii (dezmembrarii) se creeaza doua loturi, dupa cum urmeaza:

- Lotul 1 in suprafata de 9.518 m.p.;
- Lotul 2 in suprafata de 15.962 m.p.

Art.3. Se imputerniceste Primarul orasului Brezoi, domnul Schell Robert-Adrian de a duce la indeplinire prezenta hotarare si a semna actele notariale necesare acestei dezlipiri ( dezmembrari) de terenuri, pentru inscrierea in acesteia in Cartea Funciara.

Art.4 Prezenta hotarare, ce va fi afisata la sediul Primariei orasului Brezoi si pe pagina [www.primariabrezoi.ro](http://www.primariabrezoi.ro), se va comunica astfel:

- Institutiei Prefectului - Judetul Valcea;
- Biroului Notarului Public.

Brezoi la 26 mai, 2016

Presedinte de sedinta,  
Dumitrescu Gheorghe

Contrasemnează  
Secretar  
Sandu Nicolae

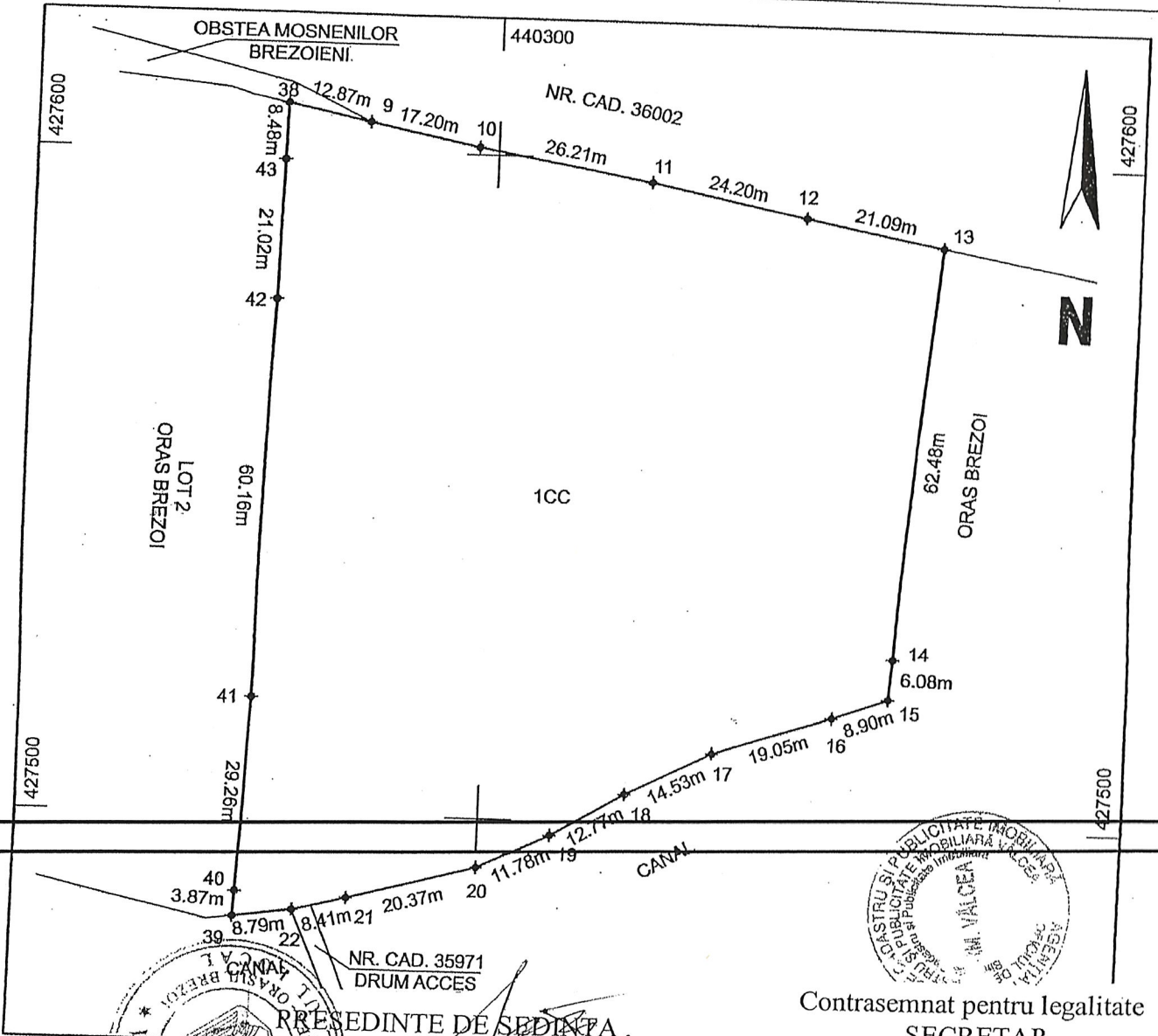


Plan de amplasament si delimitare a imobilului


SCARA 1 : 1000

Nr. cadastral <b>36665</b>	Suprafata masurata a imobilului (mp) S = 9518 mp	Adresa imobilului BAZA SPORTIVA BREZOI, ORAS BREZOI - INTRAVILAN
-------------------------------	---	--

Nr. Cartea Funciara	UNITATEA ADMINISTRATIV TERITORILA (UAT) ORAS BREZOI, JUDET VALCEA
---------------------	--



PRESEDINTE DE SEDINTA,  
DUMITRESCU GHEORGHE



Contrasemnat pentru legalitate  
SECRETAR,  
SANDU NICOLAE

Nr. parcela	Categoria de folosinta	Suprafata (mp)	Mentuni
1	CC	9518	IMPREJMUIT CU GARD PLASA INTRE PUNCTELE 40-41-42-43; NEIMPREJMUIT IN REST
Total		9518	

Suprafata totala masurata a imobilului = 9518mp  
Suprafata din act = —

Executant,  
S.C. GEOMETRIC S.R.L.  
Semnatura si stampila  
CONFIRMARE  
CERTEFIICAT  
corectitudinea intocmirii documentatiei cadastrale  
si prezenta acestuia cu realitatea din teren  
Seta RO-B-J Nr. 0149/25.08.2011  
S.C. GEOMETRIC S.R.L.  
MIHAI MORMOLOC

Inspector  
Confirm introducerea imobilului in baza de date  
integrata si atribuirea numarului cadastral  
25.05.2016 / 27.265

Semnatura si parafa  
Data:

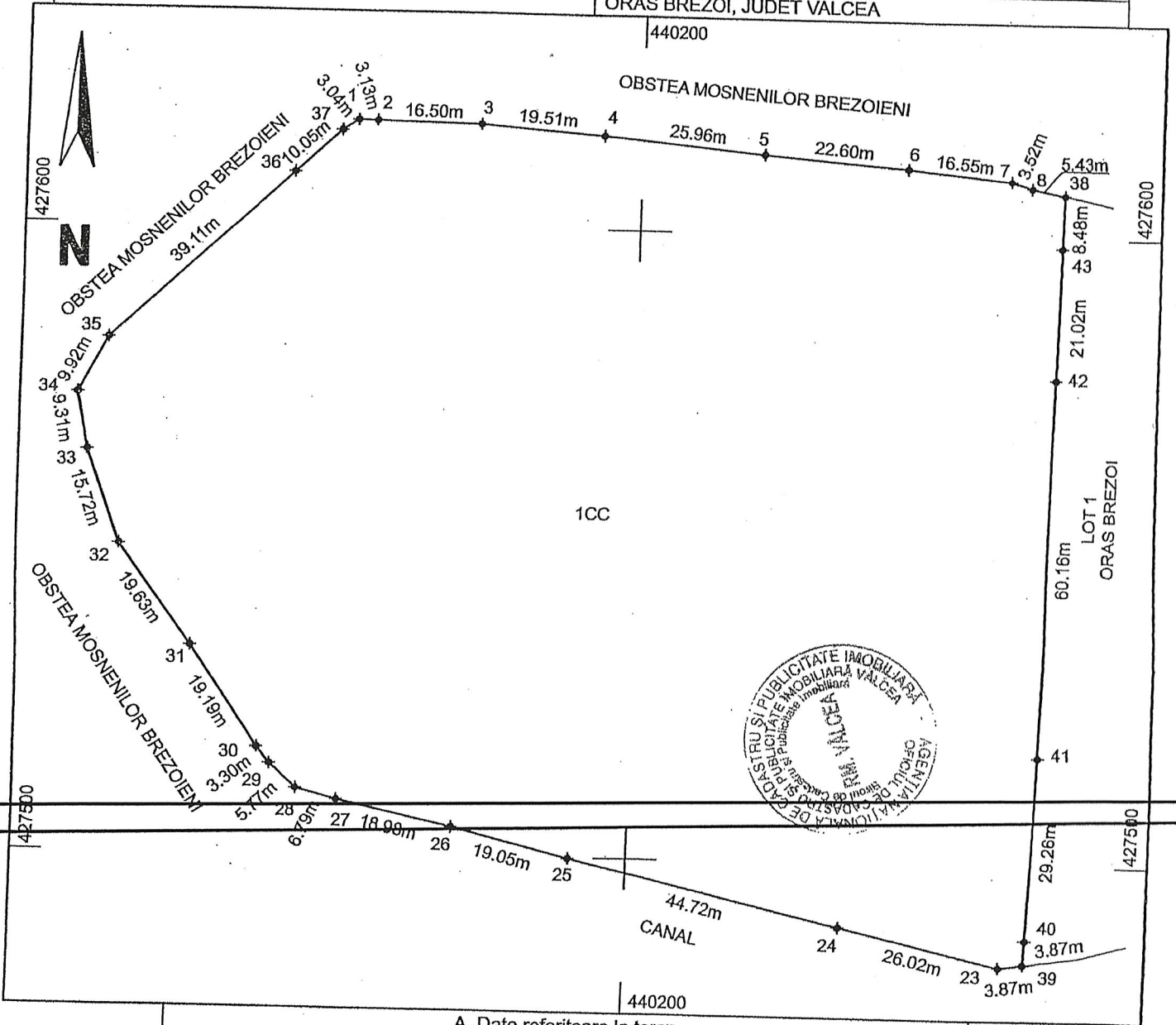
OFICIUL DE CADASTRU SI PUBLICITATE  
IMOBILIARA - VALCEA

Plan de amplasament si delimitare a imobilului

SCARA 1 : 1000

Nr. cadastral	Suprafata masurata a imobilului (mp)	Adresa imobilului
36666	S = 15962mp	BAZA SPORTIVA BREZOI, ORAS BREZOI - INTRAVILAN

Nr. Cartea Funciara	UNITATEA ADMINISTRATIV TERITORIALA (UAT)
	ORAS BREZOI, JUDET VALCEA



A. Date referitoare la teren

Nr. parcela	Categoria de folosinta	Suprafata (mp)	Mentuni
1	CC	15962	IMPREJMUIT CU GARD PLASA INTRE PUNCTELE 40-41-42-43; NEIMPREJMUIT IN REST
Total		15962	

Suprafata totala masurata a imobilului = 15962mp  
Suprafata din act = ----

Executant,  
S.C. GEOMETRIC S.R.L.  
Semnatura si stampila  
Confirm executarea masurarilor la teren, corectitudinea intocmirii documentatiei cadastrale si corespondenta acesteia cu realitatea din teren

PRESEDINTE DE SEDINTA  
DUMITRESCU GHEORGHE

Inspector  
Confirm introducerea imobilului in baza de date integrata si atribuirea numarului cadastral  
23.05.2016/27265  
Contrasemnata pentru legalitate  
SECRETAR,  
SANDU NICOLAE

AGENCIJA DE PUBLICITATE IMOBILIARA